

### Légende

Echelle  
0 1 km 2 km 3 km 4 km 5 kms

- Voies électrifiées
- Voies non électrifiées
- Installation Terminale Embranchée (ITE)
- Faisceaux
- Routes
- Circonscription PAM
- Villes
- Gares Fret

## Plan de situation simplifié des voies ferrées des bassins Est & Ouest

Num	Date	Nom	Service
1	31/08/2006	VIEU JF	DATP/MVFP
2	19/09/2006	VIEU JF	DATP/MVFP
3	08/12/2006	VIEU JF	DATP/MVFP
4	20/12/2006	VIEU JF	DATP/MVFP
5	14/03/2007	VIEU JF	DATP/MVFP
6	06/02/2009	VIEU JF	DATP/MVFP



## GPMM BASSINS OUEST

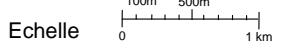
## GPMM BASSINS EST

Marseille

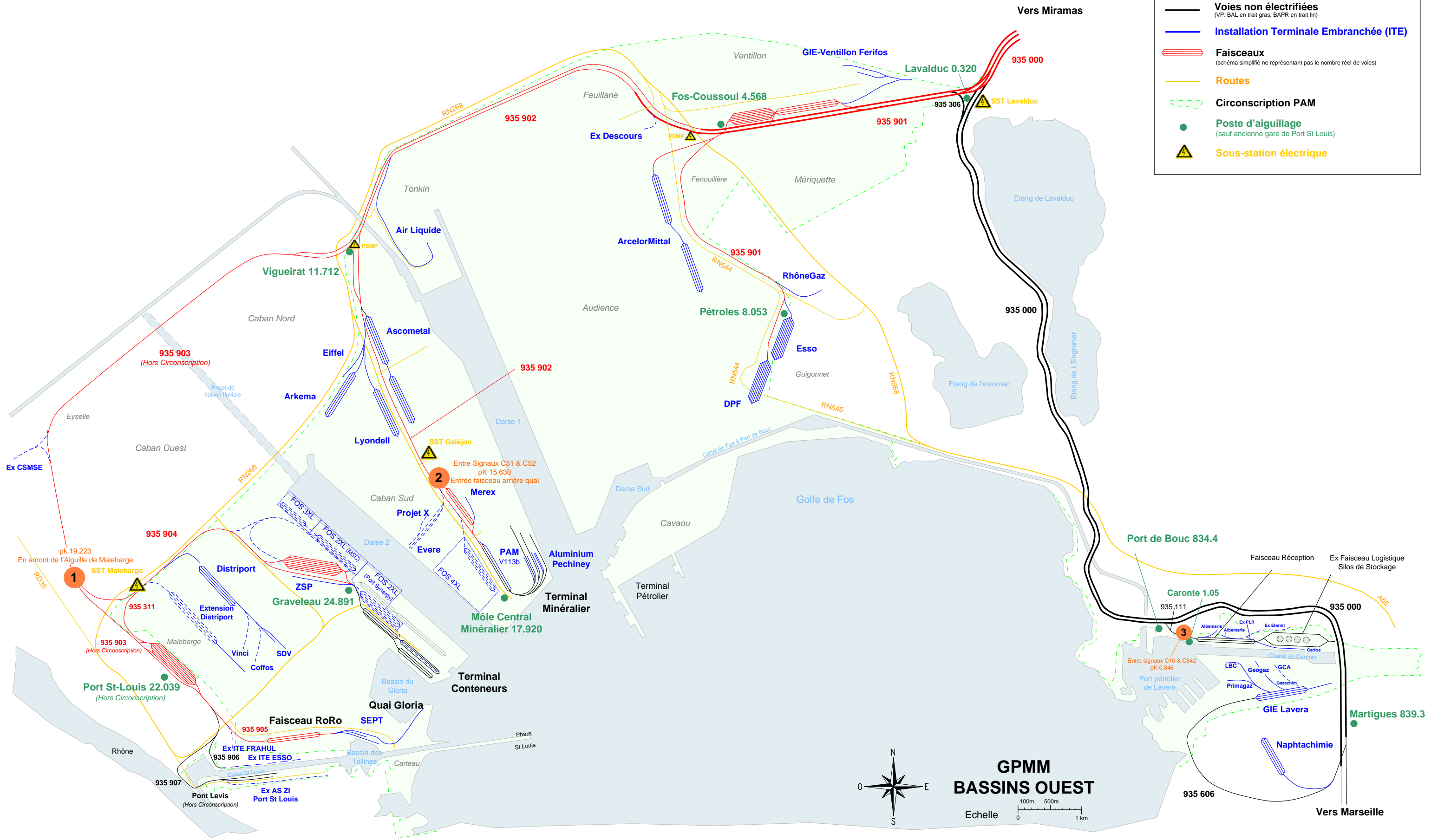
# Plan simplifié des voies ferrées de Fos & Caronte-Lavéra

Num	Date	Nom	Service
1 à 6	31/08/06 au 13/06/07	VIEU JF	DATP/MVFP
7	13/11/2007	VIEU JF	DATP/MVFP
8	27/02/2008	VIEU JF	DATP/MVFP
9	06/02/2009	VIEU JF	DATP/MVFP


## Légende



- 1** Point de répartition RFN / VFP
- Voies en projet
- Voies électrifiées**  
(VP: BAL en trait gras, Cantonement Téléphonique en trait fin)
- Voies non électrifiées**  
(VP: BAL en trait gras, BAPR en trait fin)
- Installation Terminale Embranchée (ITE)**
- Faisceaux**  
(schéma simplifié ne représentant pas le nombre réel de voies)
- Routes**
- Circonscription PAM**
- Poste d'aiguillage**  
(sauf ancienne gare de Port St Louis)
- Sous-station électrique**



**GPM BASSINS OUEST**



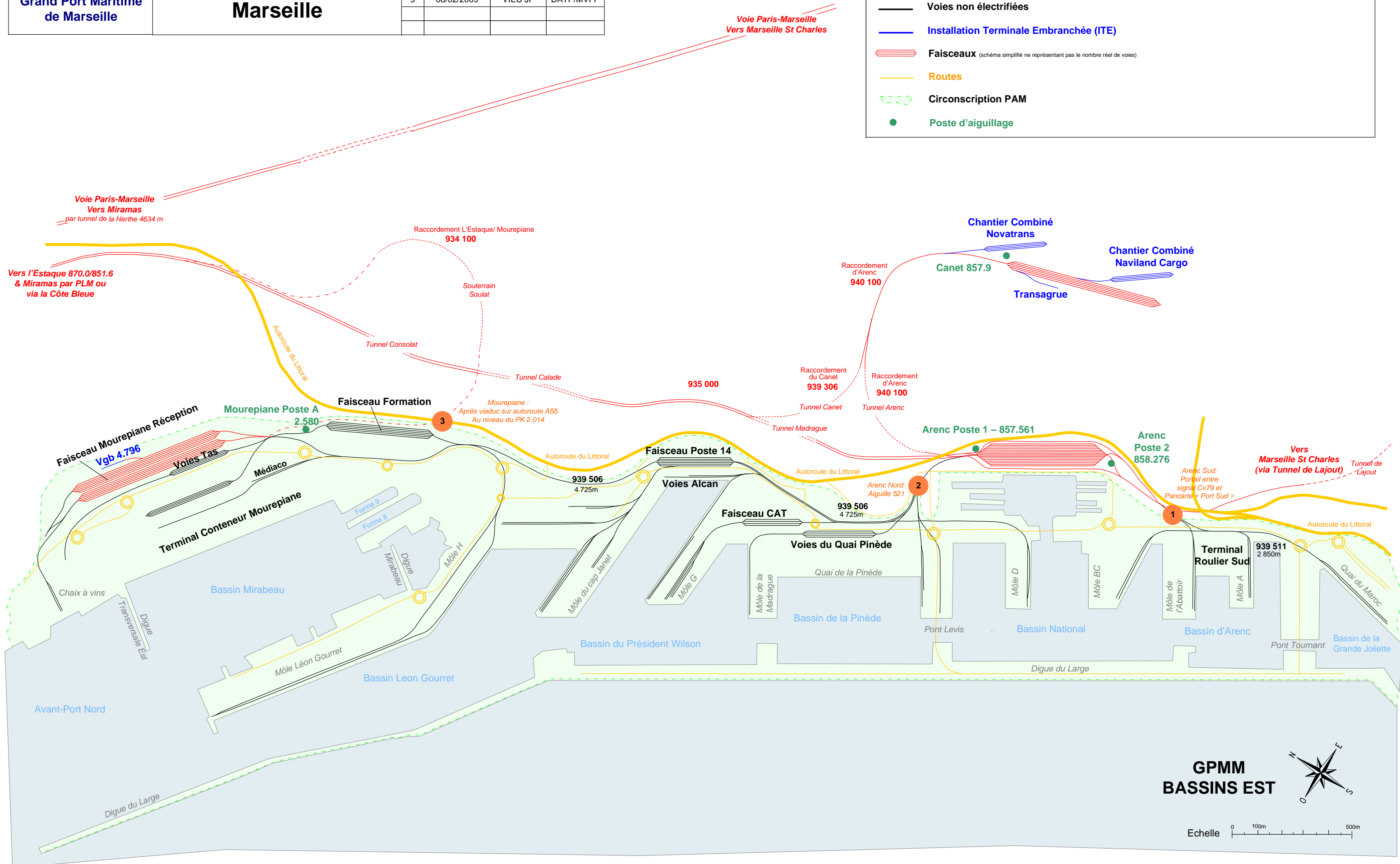
# Plan simplifié des voies ferrées de Marseille

Num	Date	Nom	Service
1 à 6	31/08/06 au 13/06/07	VIEU JF	DATP/MVFP
7	13/11/2007	VIEU JF	DATP/MVFP
8	27/02/2008	VIEU JF	DATP/MVFP
9	06/02/2009	VIEU JF	DATP/MVFP

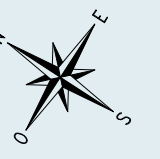
## Légende

Echelle 0 100m 500m

- Voies électrifiées
  - - - Tunnel
  - Voies non électrifiées
  - Installation Terminale Embranchée (ITE)
  - ▬▬▬ Faisceaux (schéma simplifié ne représentant pas le nombre réel de voies)
  - Routes
  - ▬▬▬ Circonscription PAM
  - Poste d'aiguillage
- 1** Point de répartition RFN / VFP



**GPM**  
**BASSINS EST**



Echelle 0 100m 500m